

# TripInView.com: Ένας μοναδικός τρόπος για να εξερευνήσετε τον επόμενο καλοκαιρινό σας προορισμό από ψηλά.

Το TripInView.com σκοπεύει να αλλάξει τον τρόπο με τον οποίο οι ταξιδιώτες ανακαλύπτουν και επιλέγουν καλοκαιρινούς προορισμούς.

Το TripInView είναι μια δωρεάν online ταξιδιωτική εφαρμογή (για PC και Smartphones) μέσα από την οποία οι χρήστες της μπορούν να απολαύσουν ολόκληρες ακτογραμμές σε χιλιάδες ώρες βίντεο σε υψηλή ανάλυση και εκατοντάδες χιλιάδες φωτογραφίες επίσης σε υψηλή ανάλυση τραβηγμένα από ελικόπτερο. Αυτή τη στιγμή το περιεχόμενο του TripInView παρουσιάζει 32.000 χιλιόμετρα Μεσογειακής ακτογραμμής (μέτρο προς μέτρο) των παρακάτω χωρών: Ισπανία, Γαλλία, Ιταλία, Ελλάδα, Μάλτα και Μονακό.

Το σύνολο του οπτικού υλικού (φωτογραφίες και βίντεο) είναι πλήρως γεωδαιτημένο και παρουσιάζεται μοναδικά μέσα από μια παγκοσμίως καινοτόμο τεχνολογία που ονομάζεται InTriSync® (Interactive Tri-media Synchronization).

Έτσι οι χρήστες μπορούν να εξερευνούν προορισμούς από ψηλά, είτε χρησιμοποιώντας ευρυγώνιες φωτογραφίες (Εικόνα 1: Μακρινό πλάνο), για να έχουν ευρύτερη εικόνα του εκάστοτε προορισμού, είτε χρησιμοποιώντας κοντινές φωτογραφίες (Εικόνα 2: Κοντινό πλάνο), για να εντοπίσουν ενδιαφέρουσες λεπτομέρειες του εκάστοτε μέρους, όπως η υφή της άμμου, το μέγεθος μιας μαρίνας, την αρχιτεκτονική ενός χωριού, κτλ. Διαφορετικά, οι χρήστες μπορούν να χαλαρώσουν και να αφήσουν το ελικόπτερο να τους «πετάξει» πάνω από την ακτογραμμή που επιθυμούν επιλέγοντας απλά την προβολή του βίντεο. Ανά πάσα στιγμή οι χρήστες μπορούν να μεταβούν από το βίντεο στις φωτογραφίες και το αντίστροφο ενώ παράλληλα ο χάρτης θα τους υποδεικνύει πάντα την ακριβή τοποθεσία τους.



*Εικόνα 1: Μακρινό πλάνο*




*Εικόνα 2: Κοντινό πλάνο*

Επίσης, το TripInView προσφέρει σε κάθε ταξιδιώτη έναν μοναδικό τρόπο επιλογής ξενοδοχείου. Χαρακτηριστικό είναι ότι τα ξενοδοχεία που βρίσκονται στο TripInView υποδεικνύονται με μια πινέζα, όχι μόνο στον χάρτη, αλλά και στις φωτογραφίες που παρουσιάζουν την εκάστοτε ακτογραμμή. Έτσι κάθε ταξιδιώτης μπορεί να έχει μια



ευρύτερη εικόνα του ξενοδοχείου και της περιοχής όπως ακριβώς είναι στην πραγματικότητα.



Εικόνα 3: Ξενοδοχεία με πινέζα

Κάθε ταξιδιώτης, που είτε ετοιμάζεται για τις διακοπές του είτε ονειρεύεται προορισμούς, μπορεί να εξερευνήσει πάνω από 350 προορισμούς της Μεσογειακής ακτογραμμής. Μέσα στο TripInView ο κάθε προορισμός έχει τα δικά του σημεία ενδιαφέροντος, όπως παραλίες, μαρίνες, αγκυροβόλια, λιμάνια και αστικά κέντρα, όπως πόλεις και χωριά μαζί με τις σχετικές πληροφορίες τους, την ακριβή θέση τους στο χάρτη και φυσικά τις αντιπροσωπευτικές φωτογραφίες τους. Ο κάθε ταξιδιώτης μπορεί να διαβάσει σχόλια και πληροφορίες τα οποία έχουν γράψει χρήστες που έχουν επισκεφθεί τους εκάστοτε προορισμούς. Επίσης, οι χρήστες μπορούν να κατηγοριοποιήσουν (tag) αλλά και να βαθμολογήσουν προορισμούς και σημεία ενδιαφέροντος βοηθώντας άλλους ταξιδιώτες να καταλάβουν περισσότερα για τα μέρη που τους ενδιαφέρουν.

tripinview

Destination: Mykonos in Greece, South Aegean, Cyclades

Search for a seaside destination

Explore Mykonos in 823 helicopter photos and 35 minutes of helicopter video

+ favorites

fly me over

Rate & Review

Travelers most used tags:

nautical	335
luxury	334
romance	332
couples	331
culture	173

Information 35 places 16 hotels

Showing 35 filtered results, including:

Εικόνα 4: Σημείο ενδιαφέροντος - προορισμός

tripinview

Place: Ensenada Del Esparto Beach beach in Spain, Región De Murcia, Murcia

Search for a seaside destination

+ favorites

fly me over

Rate & Review

information

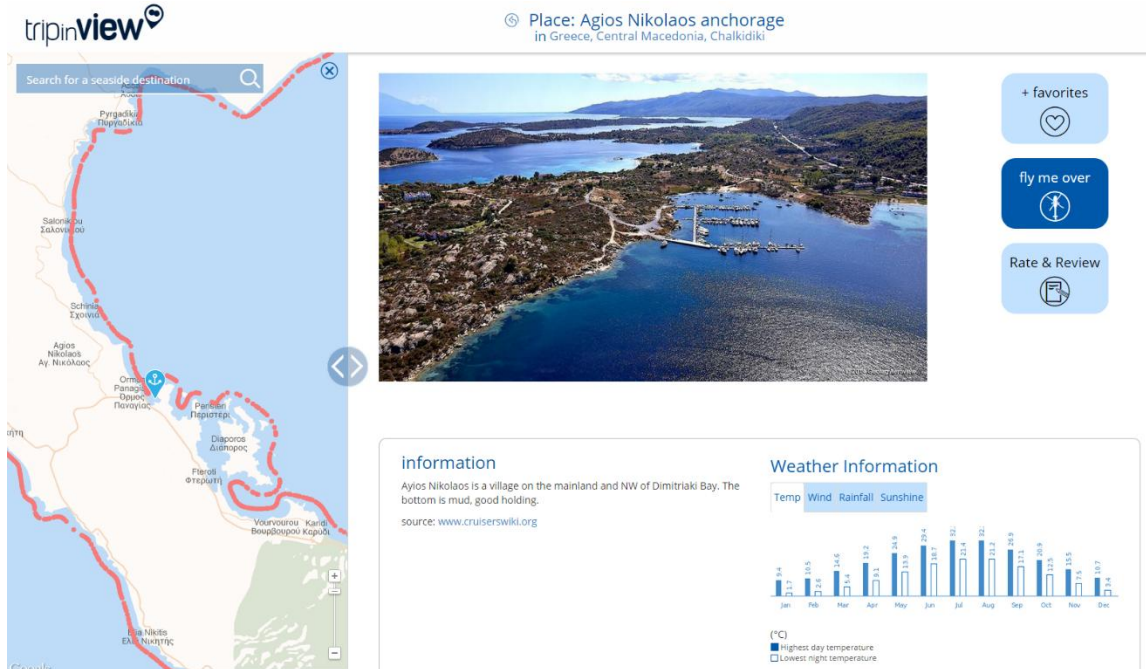
Semi urban beach of fine grey sand. It has a length of 2600 m. and an average width of 20 m. It has a low rate of popularity.  
source: www.murciaturistica.es

Weather Information

Temp	Wind	Rainfall	Sunshine
Jan	10.5	6.9	15.8
Feb	12.0	7.5	17.5
Mar	13.9	8.6	19.1
Apr	16.0	9.8	20.1
May	18.4	11.1	21.1
Jun	21.2	12.6	22.4
Jul	23.8	14.2	23.6
Aug	25.5	15.0	24.5
Sep	22.5	13.6	22.5
Oct	18.7	10.7	18.8
Nov	13.9	7.5	13.9
Dec	10.5	6.9	10.5

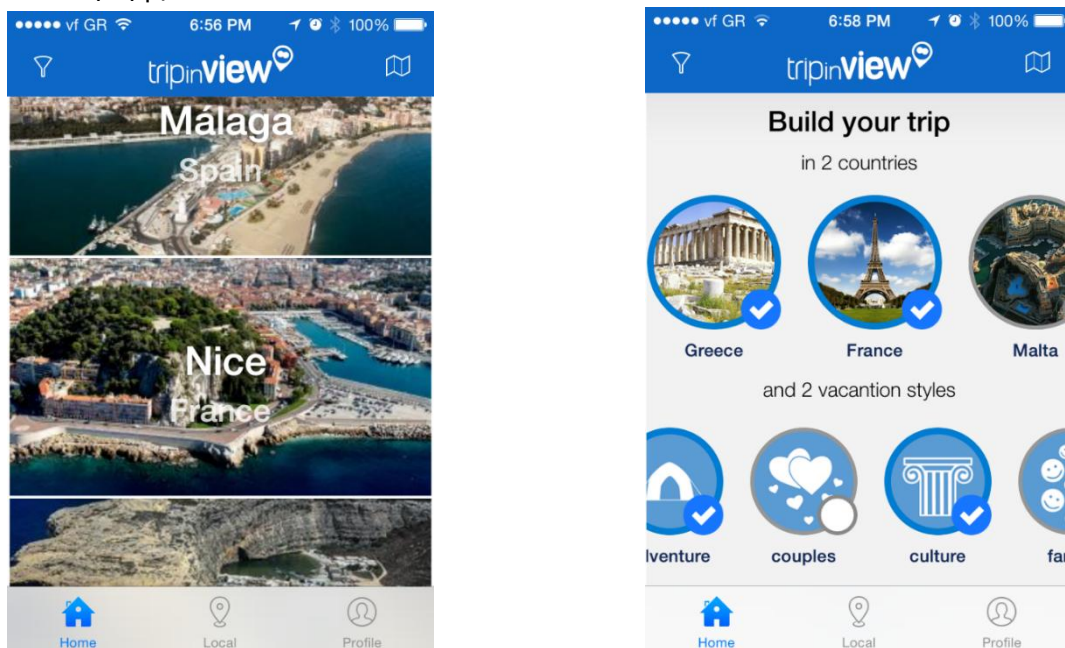
Εικόνα 5: Σημείο ενδιαφέροντος - παραλία





Εικόνα 6: Σημείο ενδιαφέροντος - αγκυροβόλι

Τέλος οι χρήστες του TripInView μπορούν να επεκτείνουν αυτή την μοναδική εμπειρία τους μέσα από τα smartphones τους, αφού το TripInView app είναι ήδη διαθέσιμο μέσω του AppStore, ενώ σύντομα θα είναι διαθέσιμο και για συσκευές που λειτουργούν με Android. Τέλος, μέσω της εφαρμογής οι ταξιδιώτες μπορούν να μάθουν ανά πάσα στιγμή τα μέρη που υπάρχουν στην περιοχή ή τον προορισμό στον οποίο ήδη βρίσκονται.



Εικόνα 7: iPhone εφαρμογή- λίστα προορισμών και συνδυαστικός τρόπος αναζήτησης